

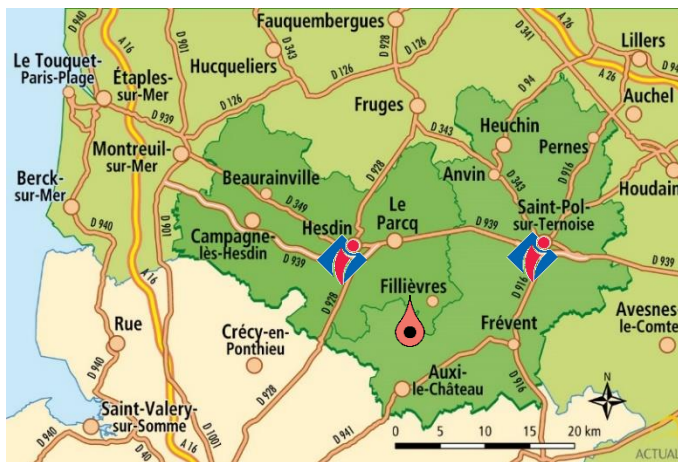
## L'église Saint Martin de Galametz

Elle a été bâtie en 1784-1785 en briques, sauf la tour octogonale en pierre (avec sa base carrée) qui a dû être bâtie au XVI<sup>e</sup> ou au XVII<sup>e</sup> siècle.

Le sommet de la tour est surmonté d'une flèche en charpente recouverte d'ardoises, comme le choeur de l'église. Ce clocher ressemble beaucoup d'ailleurs à celui de St-Georges.

En 1792, les femmes du village empêchèrent la destruction de l'édifice. Vendue comme bien national à la Révolution, elle est rendue par les acquéreurs en 1820.

À l'intérieur, on trouve une belle chaire en bois sculpté du XVIII<sup>e</sup> siècle de style Louis XV représentant sur quatre panneaux, les quatre évangélistes (St Matthieu, St Marc, St Luc et St Jean).



### A HESDIN

21, Place d'Armes 62140 Hesdin

+33 (0)3 21 86 19 19

[accueil@7valleesternoistourisme.com](mailto:accueil@7valleesternoistourisme.com)

☞ Hors vacances scolaires :

Du lundi au samedi, de 9h30 à 13h et de 14h30 à 18h

☞ Vacances scolaires (entre printemps et automne) :

Du lundi au samedi, de 9h30 à 13h et de 14h30 à 18h ainsi que les dimanches et jours fériés, de 10h à 13h

### A SAINT POL SUR TERNOISE

Place de l'Hôtel de Ville

62130 Saint Pol sur Ternoise

+33 (0)3 21 47 08 08

[accueilstpol@7valleesternoistourisme.com](mailto:accueilstpol@7valleesternoistourisme.com)

☞ Du lundi au vendredi, de 10h à 12h et de 14h à 17h30 ; le samedi, de 10h à 12h

[www.7valleesternoistourisme.com](http://www.7valleesternoistourisme.com)

Tous nos sentiers en téléchargement PDF et au format GPX sur notre site web !



Retrouvez-nous sur Facebook et Instagram

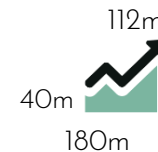


Conception, impression : OT7Vallées Ternois. Cartographies : Actual.

Photos : Moulin de Fillièvres (couverture) - église de Galametz

## RANDONNÉE PEDESTRE EN 7 VALLEES TERNOIS

# Sentier du Bout Haut

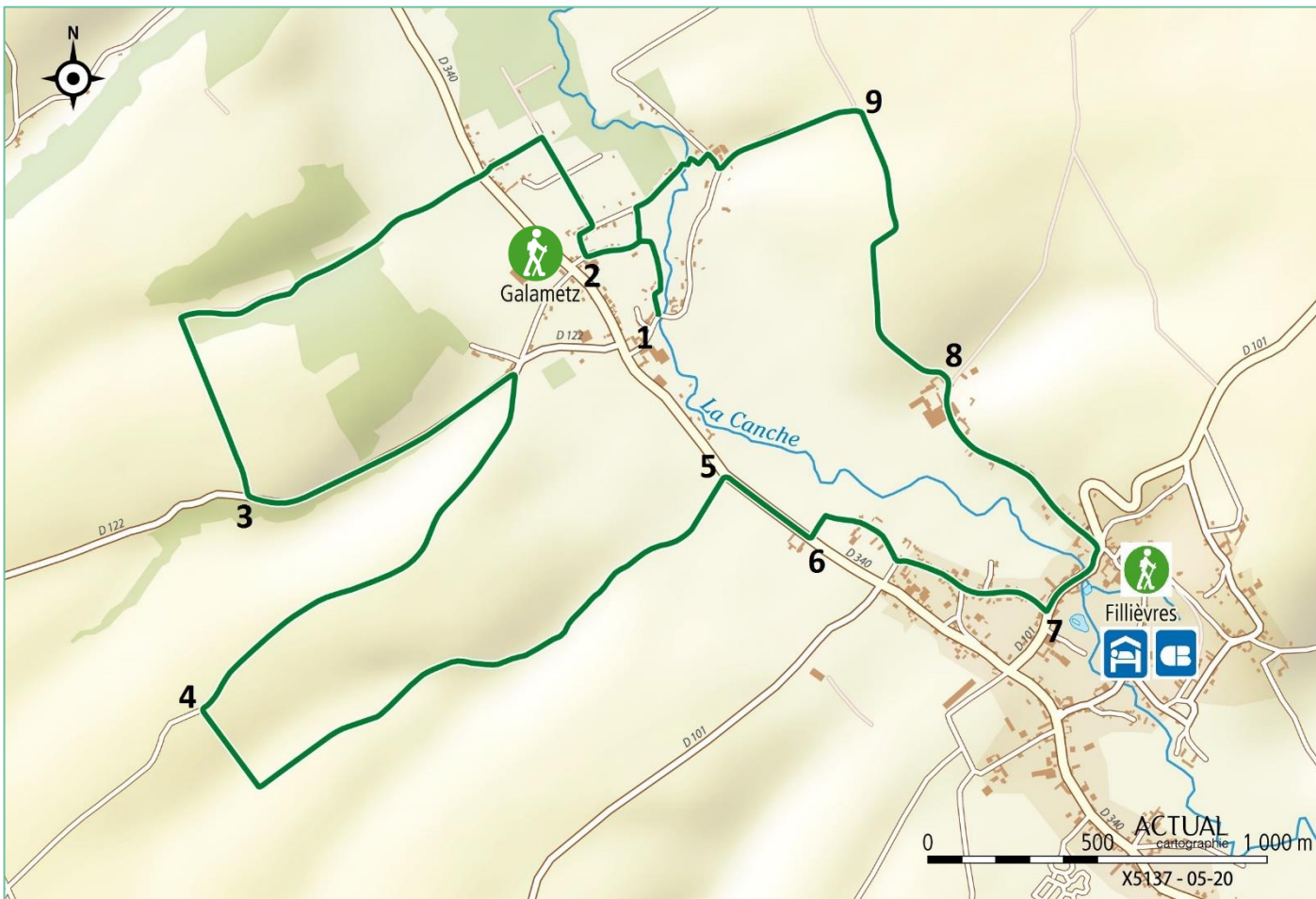


11km - 2h45  
Départ : église rue de l'Eglise  
62770 Galametz  
Niveau : moyen



Découvrez les côteaux qui enserrant Galametz et la vallée de la Canche. De nombreux points de vues s'offrent à vous et vous découvrirez le hameau « le bout haut » qui a donné son nom au sentier.

7 Vallées Ternois  
TOURISME



## Légende



Hébergement



Départ de sentier pédestre



Distributeur de billets

## Code de bonne conduite du randonneur

1. Restez sur les chemins et sentiers balisés.
2. Gardez vos chiens en laisse.
3. Respectez les cultures et les animaux, outils de travail des agriculteurs.
4. Soyez courtois avec les autres usagers de la nature.
5. Ne jetez rien, emportez vos déchets.
6. Ne faites pas peur en forêt.
7. Observez la faune et la flore sans les toucher.
8. Soyez silencieux et discret.
9. Respectez les équipements d'accueil et de signalisation.
10. Signalez toute difficulté majeure rencontrée sur le parcours.



• Bonne direction



• Tournez à droite



• Mauvaise direction



N° d'urgence : 112

1. Départ de l'église de Galametz. Dos au panneau, partir par la gauche, rue de Linzeux. Avant le pont, prendre la petite route à gauche (rue des Moulins), qui se transforme en chemin herbeux, puis redevient une route goudronnée. Laisser à droite un chemin, c'est celui du retour.

2. Avant la route départementale, tourner à droite, rue du Marais. Puis, prendre à gauche le « chemin Royal ». Laisser un 1<sup>er</sup> petit chemin à gauche et prendre le second. C'est un chemin bien marqué qui vous emmène au hameau du « Bout haut ». Traverser la D340 (prudence) pour emprunter un chemin de terre. Passer entre les bois du Croc et du Milieu jusque la D122.

3. Descendre la route goudronnée, puis bifurquer à droite par le chemin de Quoeux. Monter sur 1,5km et prendre le chemin à gauche.

4. Suivre ce chemin qui descend de la même distance vers la D140.

5. Prendre à droite et longer la route sur 300m (prudence). Bien emprunter les bas côtés herbeux.

6. Au niveau d'une maison, au point repère 9 de la D340, tourner à gauche dans un petit chemin herbeux. Il débouche sur la rue Delavachery, puis au prochain croisement à gauche, rue Saint-Georges jusque la D101.

7. A la D101 (rue de Saint Pol), tourner à gauche jusqu'à la place de la salle des Fêtes. Traverser le parking en obliquant par la gauche. Passer devant les panneaux de départ du sentier le « contour des bois ». Suivre les marques du GR121, GRP Ternois Sud et Canche-Authie, à gauche rue de l'Abbaye.

8. Au niveau de la Ferme de l'Abbaye, prendre le chemin qui la contourne à gauche.

9. Au croisement, suivre le chemin par la gauche. A la jonction de route, tourner à droite, puis très vite à gauche, un petit chemin vous emmène au-dessus de la Canche et à la rue du Marais. Prendre le 1<sup>er</sup> chemin à gauche et rejoindre le départ.