

Les agaches

La pie ou « agache » en patois, appartient à la famille des corvidés comme la corneille noire. Visiteur commun des jardins, elle vit en plaine, dans les campagnes ouvertes et arborées.

C'est un bel oiseau doué d'une certaine intelligence ; elle est craintive, donc vigilante.

Si vous la voyez, rappelez vous ceci : « on n'appari pas un'cornaille avec un'agache ! ».

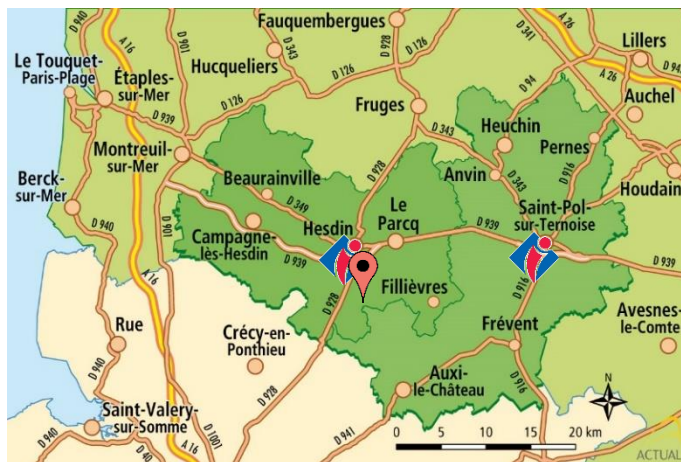
Les haies, reines des champs

Notre paysage comporte encore de très belles haies champêtres qui marquent la limite entre deux parcelles ou deux propriétés.

Les espèces les plus courantes qui les composent sont le frêne, le charme, l'érable champêtre, l'aubépine, le noisetier, le néflier, le houx commun, l'églantier, le prunellier et le sureau. Elles sont en proportion variable selon les lieux.

La haie a un rôle primordial de clôture mais aussi de brise vent. Son action est importante pour la régulation du régime hydrique et contre l'érosion.

De plus, les haies et talus abritent une faune composée de nombreuses espèces et notamment les oiseaux. Sachons les préserver encore longtemps !



A HESDIN

21, Place d'Armes 62140 Hesdin

+33 (0)3 21 86 19 19

accueil@7valleesternoistourisme.com

☞ Hors vacances scolaires :

Du lundi au samedi, de 9h30 à 13h et de 14h30 à 18h

☞ Vacances scolaires (entre printemps et automne) :

Du lundi au samedi, de 9h30 à 13h et de 14h30 à 18h ainsi que les dimanches et jours fériés, de 10h à 13h

A SAINT POL SUR TERNOISE

Place de l'Hôtel de Ville

62130 Saint Pol sur Ternoise

+33 (0)3 21 47 08 08

accueilstp@7valleesternoistourisme.com

☞ Du lundi au vendredi, de 10h à 12h et de 14h à 17h30 ; le samedi, de 10h à 12h

www.7valleesternoistourisme.com

Tous nos sentiers en téléchargement PDF et au format GPX sur notre site web !



Retrouvez-nous sur Facebook et Instagram



Conception, impression : OT7Vallées Ternois. Cartographies : Actual.

Crédit Photos : OTI 7 Vallées Ternois

RANDONNÉE PEDESTRE EN 7 VALLEES TERNOIS

Sentier des Agaches

131m

108m



101m

9km-3h

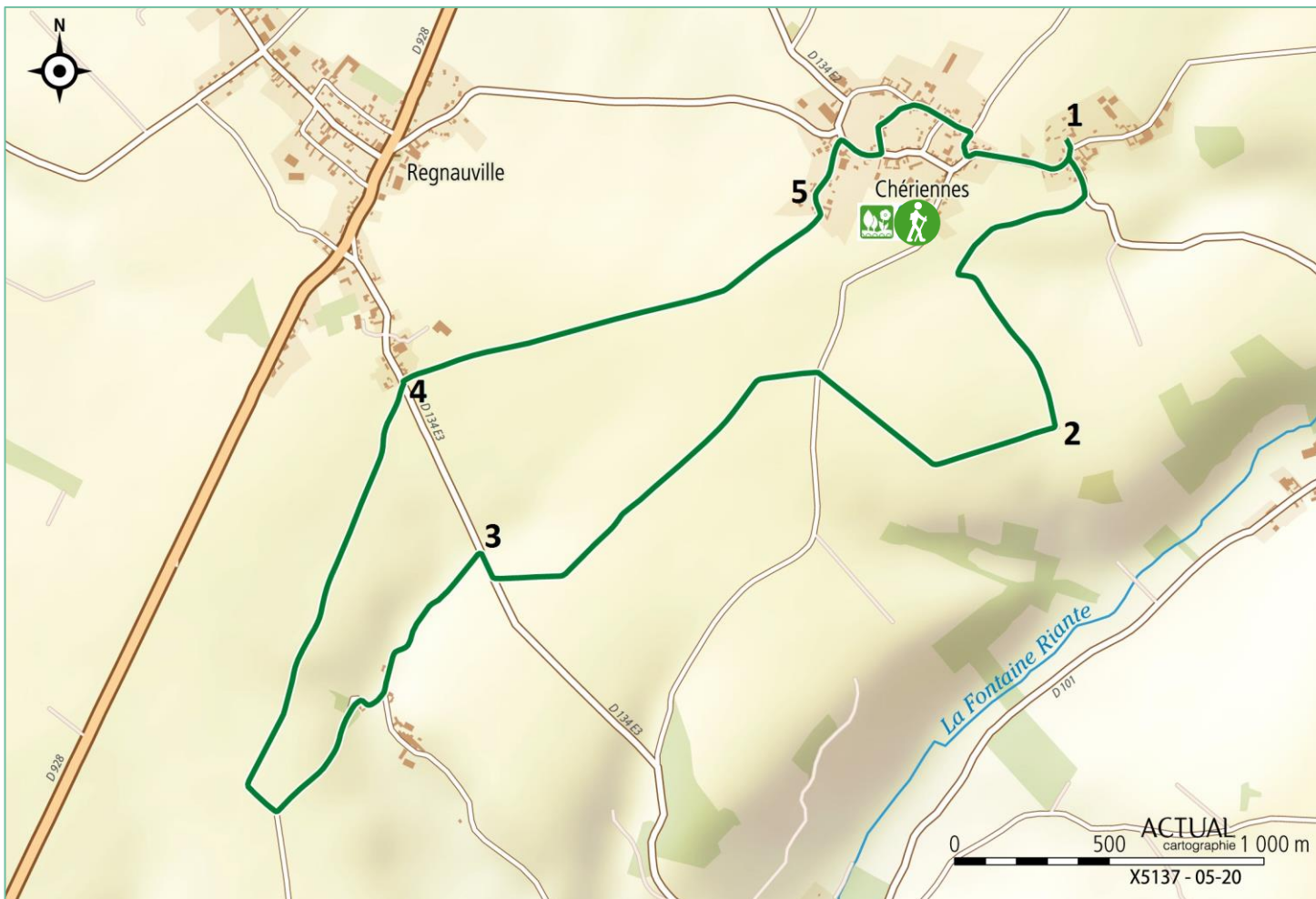
Départ : parking de l'ancienne auberge du Prieuré à Chériennes (2 rue du Prieuré)

Niveau : facile



En parcourant le plateau entre les vallées de la Canche et de l'Authie, vous rencontrerez sûrement des "agaches" (pies en patois)...

7 Vallées Ternois
TOURISME



1. Quitter l'ancienne ferme-auberge direction "Fontaine l'Etalon". À la sortie du hameau, bifurquer à droite sur un chemin herbeux, puis virer à gauche sur un chemin agricole caillouteux. Arriver à un croisement en "T" au bord du plateau.

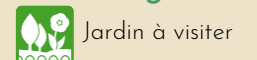
2. Tourner à droite : le chemin herbeux contourne un grand champ et débouche sur une route ; la traverser et continuer en face jusqu'à la D134 E3. Aller à droite sur 150m.

3. Une petite rue à gauche descend dans un vallon. Au puits de Coquichart, bifurquer à droite. En haut, cheminer à droite sur 100m, puis tourner à droite et rejoindre la D134 E3.

4. Traverser la route et prendre le chemin en face le long des habitations. Arriver à la première maison de Chériennes.

5. S'engager à droite sur un chemin herbeux, puis virer dans le sous-bois à gauche. Traverser la route et gagner l'église en face ; la contourner par un petit sentier sur la droite. Au bout, suivre la rue à droite. Tourner dans la seconde rue à droite (en allant tout droit à 250m, le jardin des Lianes), puis à gauche à la patte d'oie pour rejoindre le point de départ.

Légende



Jardin à visiter



Départ de sentier pédestre

Code de bonne conduite du randonneur

1. Restez sur les chemins et sentiers balisés.
2. Gardez vos chiens en laisse.
3. Respectez les cultures et les animaux, outils de travail des agriculteurs.
4. Soyez courtois avec les autres usagers de la nature.
5. Ne jetez rien, emportez vos déchets.
6. Ne faites pas peur en forêt.
7. Observez la faune et la flore sans les toucher.
8. Soyez silencieux et discret.
9. Respectez les équipements d'accueil et de signalisation.
10. Signalez toute difficulté majeure rencontrée sur le parcours.

