L'église Saint Martin de Noyelles les Humières

Cette église a probablement été bâtie au 18ème siècle. Elle est orientée à l'est, côté où se lève le soleil, symbole de la Résurrection, comme la majorité des églises anciennes.

Construite en grande partie en craie, son soubassement est principalement en grès et en silex pour empêcher l'humidité d'imprégner les murs par capillarité.

L'utilisation de ces matériaux est justifiée par leur abondance dans les proches alentours.

Dans le clocher en charpente recouvert d'ardoises se trouve une cloche fondue au 19ème siècle.

Il s'agit de la seule église du secteur dont la façade, flanquée de deux contreforts, ne possède ni porche, ni fenêtre, ni trace d'une quelconque ouverture… l'absence d'un portail en façade s'explique par le fait que probablement, une mare s'étendait autrefois juste devant l'église et ne permettait pas l'accès au lieu de culte par ce côté-là.

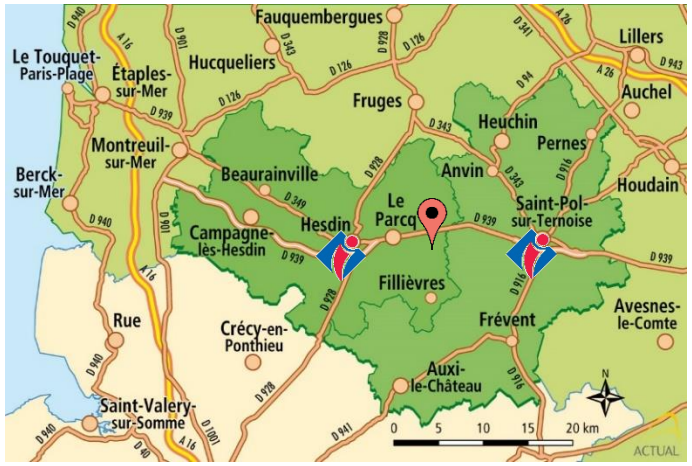

A HESDIN
21, Place d'Armes 62140 Hesdin
+33 (0)3 21 86 19 19
accueil@7valleesternoistourisme.com

☞ Hors vacances scolaires :
Du lundi au samedi, de 9h30 à 13h et de 14h30 à 18h
☞ Vacances scolaires (entre printemps et automne) :
Du lundi au samedi, de 9h30 à 13h et de 14h30 à 18h ainsi que les dimanches et jours fériés, de 10h à 13h

A SAINT POL SUR TERNOISE
Place de l'Hôtel de Ville
62130 Saint Pol sur Ternoise
+33 (0)3 21 47 08 08
accueilstpol@7valleesternoistourisme.com

☞ Du lundi au vendredi, de 10h à 12h et de 14h à 17h30 ; le samedi, de 10h à 12h

www.7valleesternoistourisme.com

Tous nos sentiers en téléchargement PDF et au format GPX sur notre site web !

Retrouvez-nous sur Facebook et Instagram

Conception, impression : OT7Vallées Ternois. Cartographies : Actual.
Crédit Photos : Wikipédia / Carte France

RANDONNEE PEDESTRE EN 7 VALLEES TERNOIS

Sentier Les Maronnes

131m
82m
137m

12km–3h
Départ : église de Noyelles les Humières
Niveau : moyen

Ce sentier tire son nom d'un lieu-dit qu'il traverse « les Maronnes », entre Humières et Oeuf en Ternois, en plein milieu des champs. Parcours à travers la plaine, les vallons, les cultures, les bois. Découvrez également le patrimoine bâti, parfois surprenant.

7 Vallées Ternois TOURISME

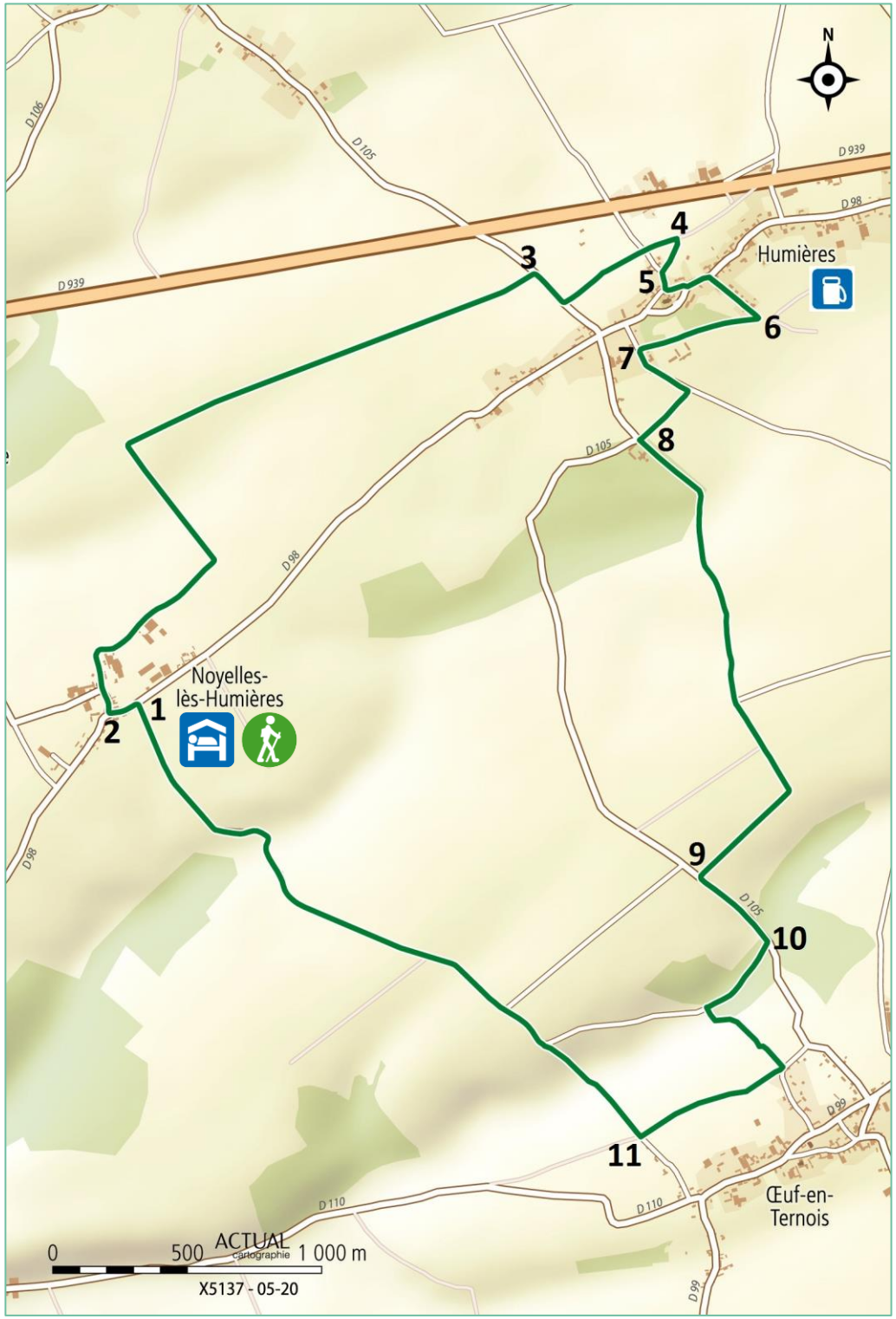

1. Du parking de l'église, prendre la direction de Neulette / Incourt (D106).

2. Passer à droite de la Mairie et cheminer vers l'impasse du ravage sur 1,9km.

3. A la D105, tourner à droite, puis à gauche vers un petit chemin bordé de haie. Plus loin, traverser une rue (Rue Brune).

4. Prendre le 1er chemin à droite qui vous ramène sur la rue Brune.

5. Tourner à gauche et suivre la rue toujours en prenant à gauche. Passer devant l'école, rejoindre la D98 (rue de l'église) et tourner à la 1ère à droite, rue des Enclos, en sens unique.

6. A l'extrémité, tourner à droite, rue du Château. Passer devant le château.

7. Au croisement avec la rue de la Grotte, tourner à gauche. Passer devant la Grotte à la Vierge et environ 150m plus loin, prendre à droite un petit sentier.

8. Rejoindre la D105. Emprunter un chemin sur votre gauche. Passer près du Bois de la Chapelle, passer en-dessous de la ligne Haute Tension. Laisser un chemin à gauche. Au prochain croisement, prendre à droite jusque de nouveau la D105.

9. Tourner à gauche sur 350m. Après un petit pont, prendre à droite un chemin goudronné qui longe le Bois Robert.

10. Après 350m, prendre à gauche un chemin montant. En haut, prendre à droite et continuer tout droit par un petit chemin.

11. Tourner à droite. Parcourir 2,7km en restant toujours sur le chemin. Rejoindre la D98 et prendre à gauche pour revenir à l'église.

Code de bonne conduite du randonneur

1. Restez sur les chemins et sentiers balisés.
2. Gardez vos chiens en laisse.
3. Respectez les cultures et les animaux, outils de travail des agriculteurs.
4. Soyez courtois avec les autres usagers de la nature.
5. Ne jetez rien, emportez vos déchets.
6. Ne faites pas peur en forêt.
7. Observez la faune et la flore sans les toucher.
8. Soyez silencieux et discret.
9. Respectez les équipements d'accueil et de signalisation.
10. Signalez toute difficulté majeure rencontrée sur le parcours.

Légende

- Carburant 24/24
- Hébergement
- Départ de sentier pédestre

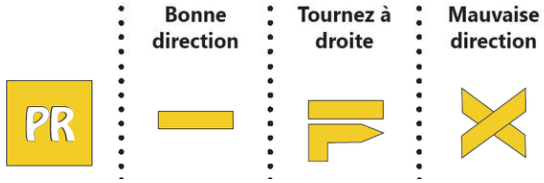

N° d'urgence : 112