

Trame Verte et Bleue



La Trame verte et bleue est une démarche de territoire visant à maintenir et à reconstituer un réseau de continuités écologiques (haies, ruisseaux, ensembles de prairies, marais...) afin que les espèces animales et végétales puissent, tout comme l'Homme, circuler, s'alimenter, se reproduire, se reposer... et réaliser ainsi leur cycle de vie; en d'autres termes, assurer leur survie.

La Trame verte et bleue joue un rôle essentiel pour la préservation de la biodiversité, capital naturel aujourd'hui menacé, et permet aux écosystèmes de continuer à rendre leurs services à l'Homme.

Depuis plusieurs années, le Pays du Ternois accompagne et met en place, en partenariat avec des acteurs locaux, des actions en faveur de la Trame verte et bleue, comme la restauration de corridors par des plantations le long des chemins, ou la découverte du patrimoine naturel du Ternois au travers de ses sentiers...

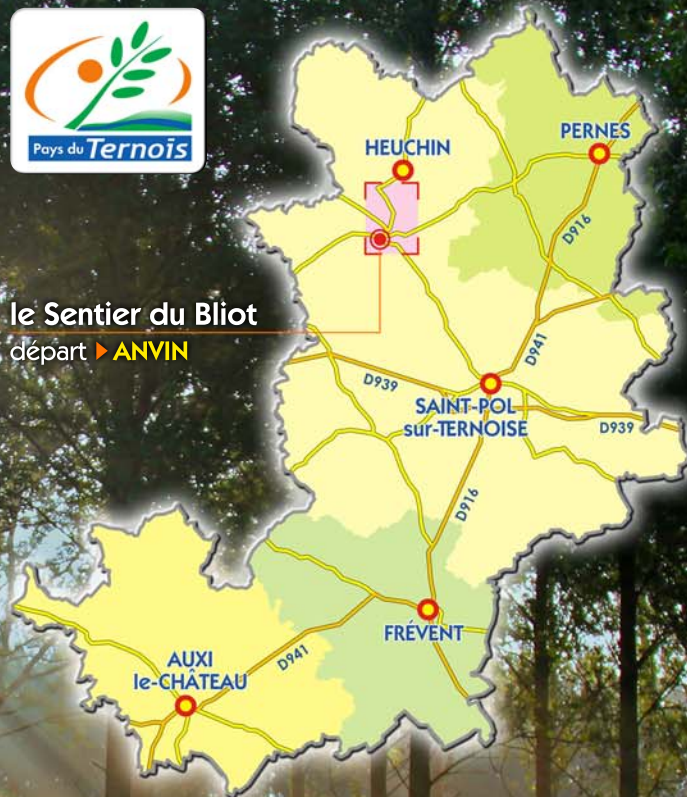
Prenez de la hauteur dans ce secteur valonné, afin d'admirer les paysages que vous offre la vallée de la Ternoise.

à voir dans le secteur...

- ✓ Le Faux, l'Eps et la Ternoise
- ✓ Le panorama de la vallée
- ✓ Le coteau crayeux de Bergueneuse
- ✓ "Sculptures et jardin" à Bergueneuse
- ✓ Les églises de Fiefs, Fontaine-lès-Boulans et Heuchin
- ✓ L'arboretum de Quévaussart
- ✓ Le site de lancement de V1 à Fiefs



le Sentier du Bliot départ ▶ ANVIN



Pour plus d'infos sur les activités touristiques

- ▶ www.ternois-tourisme.com
- ▶ Office de tourisme Les Vertes Collines du Saint-Polois
- ☎ 03 21 47 08 08



Crédits photos intérieures : Pays du Ternois, CPIE Val d'Authie, Luc Viatour (CC BY-SA 3.0) - Illustration couverture : Vincent Gavériaux - Conception : Esperluette.com - Impression : Imprimeo

Itinéraire Nature



le Sentier du Bliot






Infos Parcours

 8,0 km
Longueur

 2h40
Durée

Facile
 Niveau



 min: 57m
max: 143m
Dénivelé cumulé: 123m

 Place du Bicentenaire
Départ

 Salle des Fêtes
Parking

Balisage PR

 bonne direction
 mauvaise direction

 tourner à gauche
 tourner à droite



Vulcain (*Vanessa atalanta*)



L'Eps à Anvin



Source du Bliot à Bergueneuse



Ophrys abeille (*Ophrys apifera*)