

# Trame Verte et Bleue



La Trame verte et bleue est une démarche de territoire visant à maintenir et à reconstituer un réseau de continuités écologiques (haies, ruisseaux, ensembles de prairies, marais...) afin que les espèces animales et végétales puissent, tout comme l'Homme, circuler, s'alimenter, se reproduire, se reposer... et réaliser ainsi leur cycle de vie ; en d'autres termes, assurer leur survie.

La Trame verte et bleue joue un rôle essentiel pour la préservation de la biodiversité, capital naturel aujourd'hui menacé, et permet aux écosystèmes de continuer à rendre leurs services à l'Homme.

Depuis plusieurs années, le Pays du Ternois accompagne et met en place, en partenariat avec des acteurs locaux, des actions en faveur de la Trame verte et bleue, comme la restauration de corridors par des plantations le long des chemins, ou la découverte du patrimoine naturel du Ternois au travers de ses sentiers...

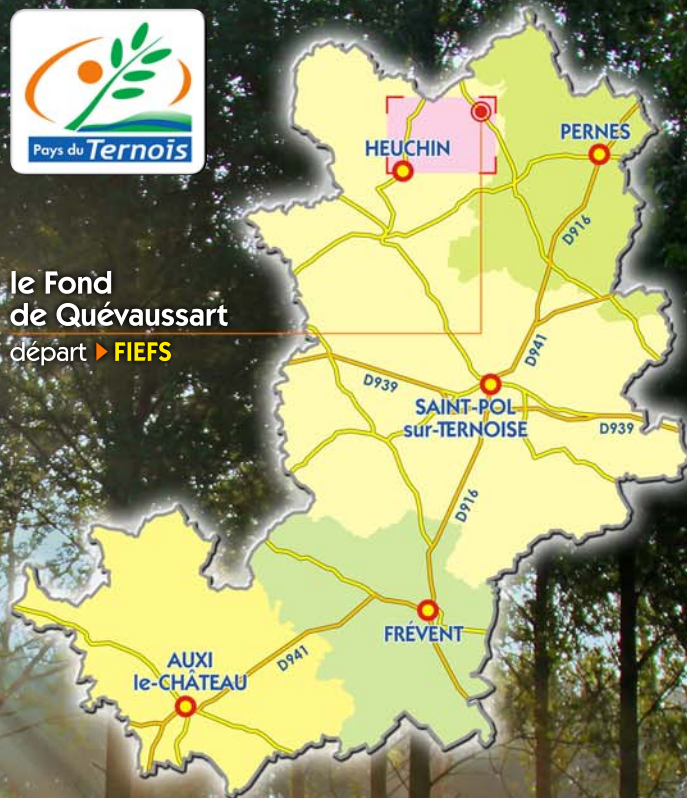
*Entre monts et fonds, les vallées prennent ici les noms du terroir : les Fontaines, les Blanches terres, la Fontaine aux faux, le Cerisier, les Avinettes...*

## à voir dans le secteur...

- ✓ La faune et la flore champêtre
- ✓ Les auréoles bocagères
- ✓ Le Faux, affluent de la Ternoise
- ✓ Le coteau crayeux de Bergueneuse
- ✓ "Sculptures et jardins" à Bergueneuse
- ✓ Les églises de Fiefs, Fontaine-lès-Boulans et Heuchin
- ✓ L'arboretum de Quévaussart
- ✓ Les casernes allemandes de Prédefin
- ✓ Le site de lancement de V1 à Fiefs



le Fond de Quévaussart  
départ ▶ **FIEFS**



Pour plus d'infos sur les activités touristiques

- ▶ [www.ternois-tourisme.com](http://www.ternois-tourisme.com)
- ▶ Office de tourisme Les Vertes Collines du Saint-Polois
- ☎ 03 21 47 08 08



Crédits photos intérieures : CPIE Val d'Authie, Adam Kumiszczka (CC BY 3.0) -  
Illustration couverture : Vincent Gavériaux - Conception :  
Esperluette.com - Impression : Imprimeo

# Itinéraire Nature



## le Fond de Quévaussart







## Infos Parcours

 18,0 km  
Longueur

 4h30  
Durée



Difficile  
  
Niveau

 min: 85 m  
max: 190 m  
Dénivelé cumulé: 212 m

 Église  
Départ

 Église  
Parking

## Balisage PR

 bonne direction  
 mauvaise direction

 tourner à gauche  
 tourner à droite



Chouette hulotte (*Strix aluco*)



Le Faux à Heuchin



Église Saint-Martin d'Heuchin



Centaurée scabieuse (*Centaurea scabiosa*)