

Frévent Maresquel-Ecquemincourt

Circuit n°4

Cartes IGN 1/25000° : 2306 O - 2206 E - 2205 E - 2205 O

Parkings et Départs :

Ancienne gare de Frévent,
club de Maresquel

Distance : 41 km

Temps estimé : 6 heures

Balises Equestre : en forêt d'Hesdin

Goudron : 10 km

Pourcentage Goudron : 24 %

Niveau : Facile

Balises Non Equestre : GR 121
avant la forêt d'Hesdin

Points dangereux : Ville de Frévent,

traversée très dangereuse de la N 39
au Parc. Traverser par petits groupes

Intérêt de cet itinéraire :

Riante vallée de la Canche et dense forêt
d'Hesdin

Variantes et Liaisons : Liaisons avec
itinéraires 2, 3, 5, Variante vers Flers

Banque d'itinéraires : 03 21 82 17 94

Correspondants locaux :

J.L. Cordonnier - E. Renard - V. Routier

Offices de Tourisme :

Frévent - Filièvres - Queux-Haut-Maisnil
Hesdin

où se trouve un établissement équestre qui accueillera bien volontiers les chevaux. Il y a des accueils pour les cavaliers à proximité.

13 Pour atteindre cette écurie, piquez dans l'Est et suivez une petite route le long de la voie ferrée, sur 800 m. Traversez celle-ci dès que possible, après avoir contourné une chapelle : le club est juste en face, de l'autre côté de la N 39.

14 Autre solution de gîte : Wamin. Au point 8 (à Grigny), tournez à droite puis à gauche et continuez tout droit au Nord. Suivez le chemin en lisière Est de la forêt.

15 A sa corne Nord-Est, prenez un chemin Nord-Est vers Wamin. Le gîte est aménagé au château.

16 Une autre solution pour rejoindre Wamin, plus belle mais plus longue, serait de faire un tour par la forêt en continuant au Nord après la traversée de la route forestière. (Point 11)

17 puis Sud-Ouest et Est sur 2 Km, sur un large chemin. Traversez la D 928 et continuez dans la même direction jusqu'au chemin Nord-Est (Point 15) qui mène à Wamin.

Services Chevaux (au plus près) :

(Adresses pages 14 à 19)

- Vétérinaires : Frévent, Hesdin
- Maréchal : Blingel
- Bourrelier : Auchy-les-Hesdin
- Boutiques Equitation : Arras, Neuville-sous-Montreuil

18 En arrivant à un carrefour en T et, à ce niveau, on trouve, en face, un petit chemin de terre qui traverse la rivière La Ternoise. Si vous ne pouvez pas franchir la passerelle avec vos chevaux, contournez dans l'Est par la petite route : à droite, à gauche et encore à gauche - ce qui rejoint le parcours au point "9".

19 A 200 m, prenez au Nord jusqu'à une petite route que vous traversez. Continuez dans la même direction (Chemin des jardiniers), vous êtes maintenant dans la forêt domaniale d'Hesdin. Ne vous écartez pas de votre chemin, balisé équestre, en orange, car cela n'est pas autorisé. Celui-ci s'incline à droite, vers l'Ouest, tourne au Nord et reprend l'Ouest.

20 Traversez la D 928 (attention), avec un crochet de 300 m, au Sud, puis continuez 3 km la même direction et inclinez-vous 700 m au Nord et débouchez sur la route forestière ;

21 Prenez celle-ci à droite, à l'Ouest et sortez de la forêt, sur la D 154. Continuez 100 m au Sud.

22 Prenez, presque immédiatement, à l'Ouest, la D 113 : cette petite route arrive à Contes. Dans ce village la première à droite mène au camping et, plus loin, en traversant la Canche, à Maresquel

Gîtes et Clubs Equestres :

(Adresses pages 6 à 12)

- Sur le circuit : Maresquel, Gîte à Wail
- A proximité : Gîtes à Wamin et Vacqueriettes-Erquières

Sur votre itinéraire, ou à proximité...

Frévent Maresquel	Gites	Campings	Hôtels	Commerces	Cafés	Restaurants	Offices de Tourisme	Tourisme Equestre
Boubers/Canche	Prox.	C						
Filièvres	GF	C					SI	
Galameiz	2 GF							
Wail	SE							ente
Viel-Hesdin								
Grigny		C						
Maucome								
Hesdin		C					OT	
Auchy-les-Hesdin	2 GF							
Maresquel	SE 4 GF	C						ente

GF Gîte Rural, SE Gîte de Groupes, SE Gîte Equestre, SE Accueil Chevaux, C Camping, GF Camping à la Ferme, fa Restaurant Ferme Auberge, eSTR Estaminet de Randonnée, OT Office de Tourisme, SI Syndicat d'initiative, ente. Affilié au Comité de Tourisme Equestre, ente Correspondant local de cette association.

Curiosités :

- Artisanat à Boubers-sur-Canche : La Ferme Fleurie : plantes de collection, poteries, vannerie, bouquets - Tél. 03 21 03 65 16
- Hesdin : Place d'Armes, Bretèche, Souvenirs de Charles Quint.

Voilà un bel itinéraire ! Il suit la rive droite de la Canche dans un site vallonné à souhait et sur des chemins très propices à la pratique de l'équitation de nature.

Il démarre de la ville de Frévent qui est le point de départ de plusieurs itinéraires : on peut d'ici se rendre à Noyelles-Vion, à Herlin-le-Sec (fiche n°2), à Maresquel (cette fiche), à Aux-le-Château (fiche n°3).

On peut stationner au parking du café "Le Ludwig" (Place du Château), départ de l'itinéraire ici décrit, ou au départ de l'itinéraire Frévent-Aux-le-Château, sur la vaste aire de l'ancienne gare.

Partez du Nord de Frévent, au café Le Ludwig, lorsque la D 916, de Sainte-Pol à Frévent, aboutit en ville. Le G.R. 121, qu'il faudra presque toujours suivre, part de Frévent immédiatement à côté du Ludwig. Il y a une marque de balisage G.R. bien visible.

Il se dirige dans l'Ouest par de beaux chemins d'herbe ou de terre, descend au Sud sur Ligny-sur-Canche, traverse le village, remonte au Nord et reprend la direction Nord-Ouest.

1 A partir de Boubers-sur-Canche, quittez le G.R. 121, qui vous conduirait à une passerelle infranchissable pour les chevaux et prenez tout droit vers l'Ouest pour retrouver la route de Monchel et le G.R. Ne pénétrez pas dans le bois, avec le G.R. "Canchez-Authie".

2 Vous contournez Monchel par le Nord, selon le plan indiqué et cheminez ainsi dans un beau chemin d'herbe.

3 Le tracé jusqu'à Filièvres, dans le Nord-Ouest, est alors impeccable et nous vous souhaitons beaucoup de plaisir à l'em-

prunter. La descente sur Filièvres, goudronnée, peut être glissante. Filièvres est en soi une petite capitale touristique.

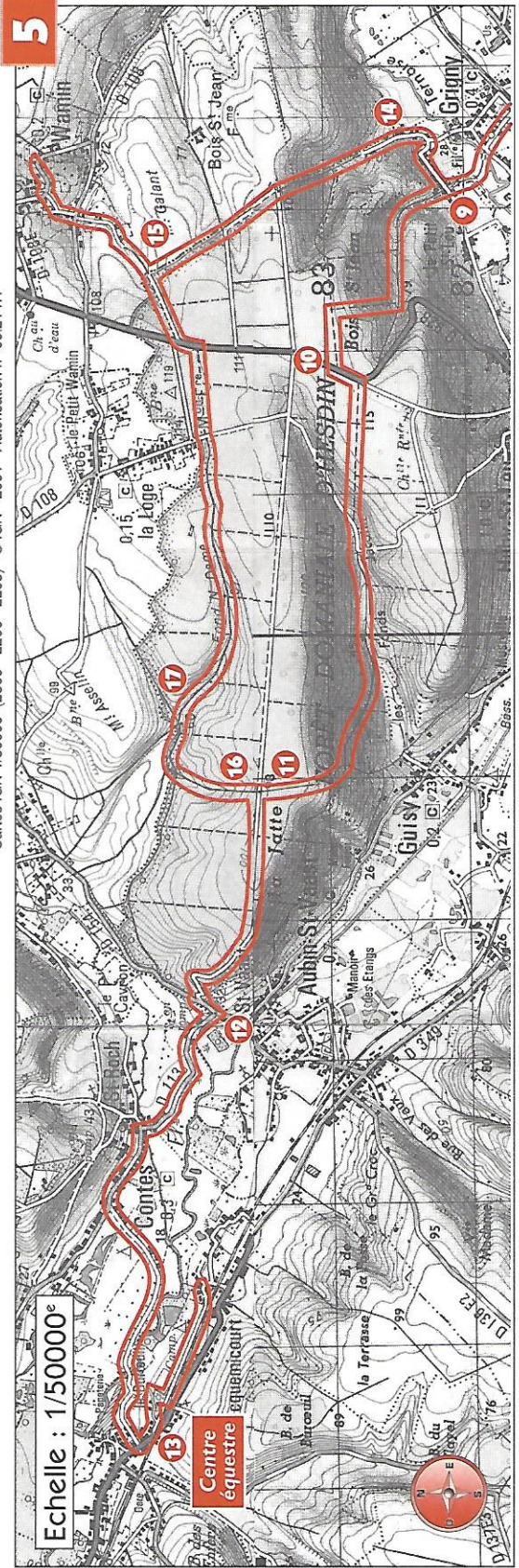
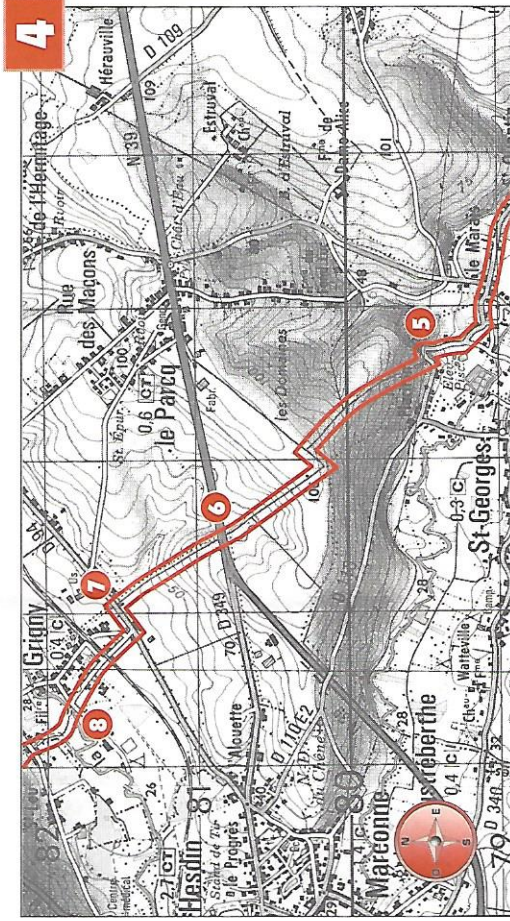
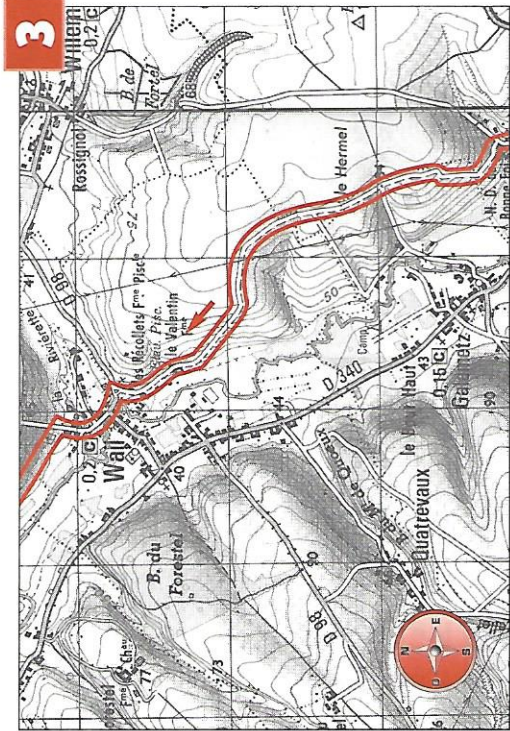
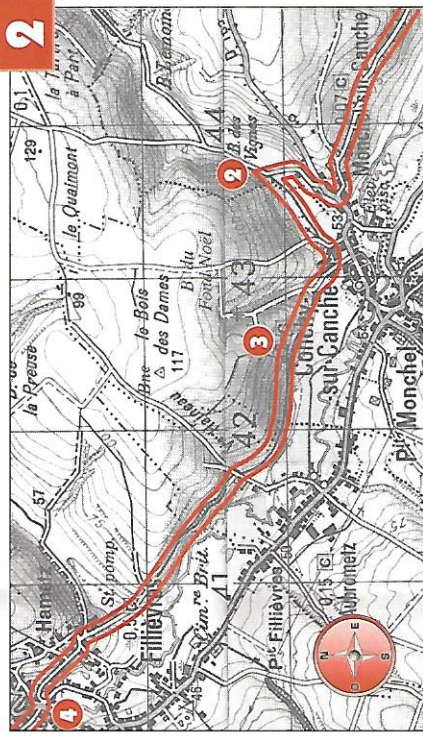
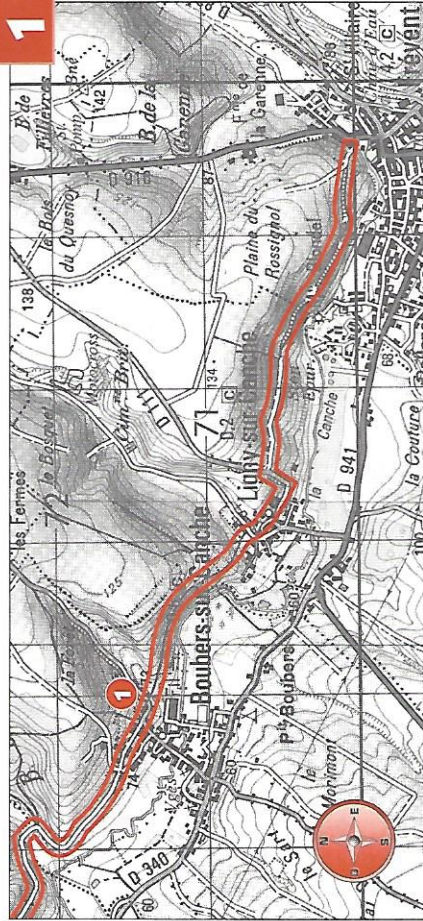
4 Après l'avoir traversé, continuez dans la même direction, Nord-Ouest, quittant la vallée de la Canche. A la chapelle Notre Dame de Bonne Foi, chevauchez par des chemins herbeux et panoramiques jusqu'à Wail, où vous attend éventuellement un gîte équestre. Wail est surtout connu pour ses piscicultures et, de fait, sa traversée se fait au milieu d'agréables chutes d'eau et ruisseaux. A la sortie de Wail, sur la D 109, le premier chemin à gauche vous permet de rejoindre, 800 m plus loin la D 110, vers Viel-Hesdin.

5 Après Viel-Hesdin, où vous apercevrez une église caractéristique, remenez juste après un virage très aigu et en montée de la D 110, le chemin vers le Nord, tantôt en herbe, tantôt en petit goudron.

6 Ralentissez avant la traversée de la N 39, siège d'une abondante circulation. Vous la traverserez mais avec beaucoup de précautions et par petits groupes à la fois. De l'autre côté de cette dangereuse nationale... nous insistons - on retrouve un chemin d'herbe qui vous mènera à Grigny.

En réalité, il y a un passage très confortable sous la N39, mais délicat d'accès : il est situé à droite de votre route, mesure 3,5 m de large et de haut... mais il n'y a pas de chemin d'accès ! On peut toutefois le trouver en suivant le bas-côté de la route, extérieurement à la barrière de sécurité, ou le bord du champ lorsqu'il n'est pas cultivé. De l'autre côté le retour au chemin est plus facile, sur la gauche, à travers un bosquet puis en lisière d'un champ.

7 Tournez à gauche, longez la D94 puis au carrefour, à droite. Continuez tout droit.



Cartes IGN 1/50000° (2306 - 2206 - 2205) - © IGN - 2001 - Autorisation n° 60.2147.

