

## 7 Vallées Ternois, au centre d'un réseau de grandes randonnées

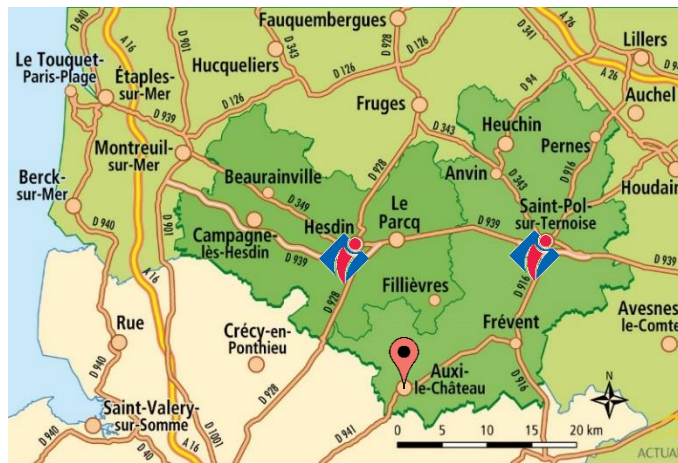
Située au cœur du Pas-de-Calais, notre destination est aussi au centre du réseau de sentiers de grande randonnée qui parcourt le département.

Le plus ancien est le GR121® qui en 255km, va de la Belgique à Equihen-Plage. Le GR123® dit relie la forêt d'Hesdin à la forêt de Compiègne.

Viennent s'appuyer sur ces artères principales, des tours de pays (GRP®). Le GRP® Sud Ternois (77km) en boucle à partir de Saint Pol sur Ternoise, approche la Ternoise par Blangy puis la Canche, par Fillièvres et Boubers sur Canche.

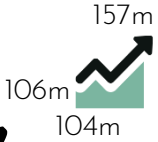
Le GRP® Nord Ternois permet de découvrir, au départ de Saint Pol sur Ternoise, le pays d'Heuchin et Pernes en Artois.

Réalisés en trois à cinq jours, ces randonnées doivent être préparées à l'avance, au niveau de l'hébergement ; les conseillers en séjours de l'Office de Tourisme 7 Vallées Ternois, vous y aideront !




## RANDONNÉE PEDESTRE EN 7 VALLEES TERNOIS

# Le sentier du Vert Tilleul



12km - 3h  
Départ : place Publique 62130 Herlin le Sec  
Niveau : moyen



### A HESDIN

21, Place d'Armes 62140 Hesdin  
**+33 (0)3 21 86 19 19**  
[accueil@7valleesternoistourisme.com](mailto:accueil@7valleesternoistourisme.com)

#### Hors vacances scolaires :

Du lundi au samedi, de 9h30 à 13h et de 14h30 à 18h

#### Vacances scolaires (entre printemps et automne) :

Du lundi au samedi, de 9h30 à 13h et de 14h30 à 18h ainsi que les dimanches et jours fériés, de 10h à 13h

### A SAINT POL SUR TERNOISE

Place de l'Hôtel de Ville  
62130 Saint Pol sur Ternoise  
**+33 (0)3 21 47 08 08**  
[accueilstpol@7valleesternoistourisme.com](mailto:accueilstpol@7valleesternoistourisme.com)

Du lundi au vendredi, de 10h à 12h et de 14h à 17h30 ; le samedi, de 10h à 12h

[www.7valleesternoistourisme.com](http://www.7valleesternoistourisme.com)

Tous nos sentiers en téléchargement PDF et au format GPX sur notre site web !



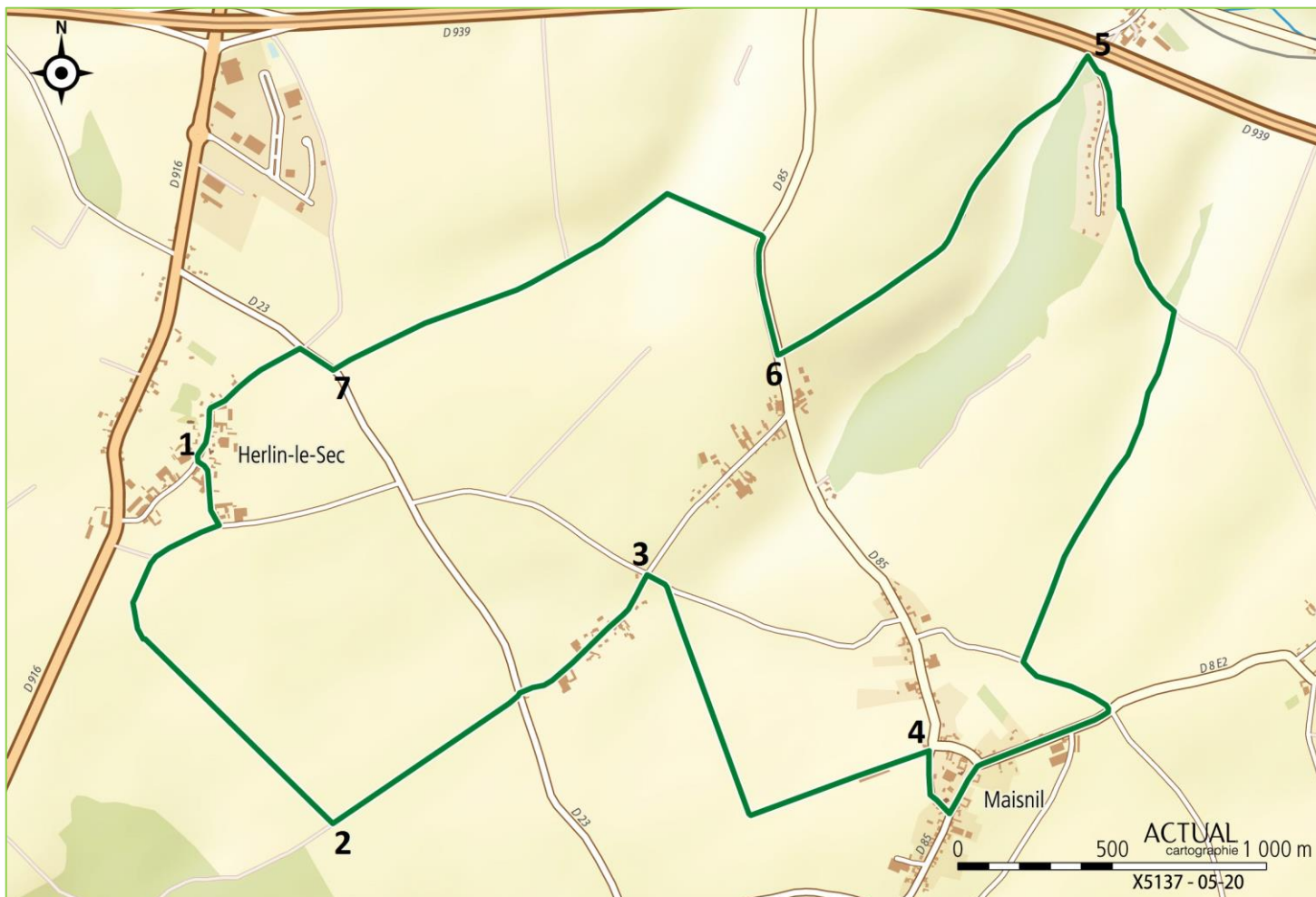
Retrouvez-nous sur Facebook et Instagram



Conception, impression : OT7Vallées Ternois. Cartographies : Actual.

Crédit photos : R. Piclin (randonneurs en forêt). Flo B. (couv)

7 Vallées Ternois  
TOURISME



1. Dos à la mairie, partir sur la gauche. Au château d'eau, prendre à droite. Face à la petite route, virer à gauche puis de nouveau à gauche 300m plus loin.

2. Bifurquer à gauche, suivre le GRP® Tour du Ternois Sud. Traverser la D23 (prudence), rejoindre en face le hameau d'Occoches et le traverser.

3. Au croisement, quitter le GRP® en tournant à droite. Aussitôt après, virer de nouveau à droite. Au chemin transversal, se diriger à gauche vers Maisnil.

4. Prendre à droite la rue de la Nation. Après le cimetière (rue de Sains), virer à gauche puis continuer tout droit rue du Vert-Tilleul jusqu'au château d'eau. Avant le calvaire, prendre à gauche puis ensuite à droite. Poursuivre tout droit en plaine. Tourner au premier chemin de gauche.

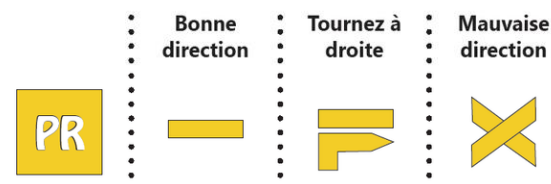
5. Avant le pont, reprendre à gauche le GRP® Tour du Ternois Sud jusqu'à la D85.

6. La longer à droite sur environ 400m (prudence) avant de bifurquer à gauche. A l'extrémité du chemin, tourner de nouveau à gauche et rejoindre tout droit la D23.

7. La remonter à droite sur 100m. Au Calvaire, prendre à gauche et continuer sur cette même route jusqu'à la place.

### Code de bonne conduite du randonneur

1. Restez sur les chemins et sentiers balisés.
2. Gardez vos chiens en laisse.
3. Respectez les cultures et les animaux, outils de travail des agriculteurs.
4. Soyez courtois avec les autres usagers de la nature.
5. Ne jetez rien, emportez vos déchets.
6. Ne faites pas peur en forêt.
7. Observez la faune et la flore sans les toucher.
8. Soyez silencieux et discret.
9. Respectez les équipements d'accueil et de signalisation.
10. Signalez toute difficulté majeure rencontrée sur le parcours.



N° d'urgence : 112