Saint Pol : dix siècles d'architecture…

La Ternoise, « *la source jaillit si gentiment assise dans une conque de verdure* », écrit Ardouin-Dumazet. L'image est belle.
Le moyenâgeux château des comtes de Saint Pol dominait jadis lav ille. Le premier a été détruit vers 1120 lors des combats avec les comtes de Flandres ; le second plus petit, dit le « château Neuf », par Charles Quint q guerroyait contre François 1er pour la possession de l'Artois. C'était en 1537. Acheté par la municipalité en 1980, à la famille Roden, le site est classé et joliment aménagé.
Saint Pol est une ville de contrastes : reconstruit sur les bombardements de 1943-1944, l'aménagement du centre ville juxtapose une architecture de pilotis signée Battut-Warnesson à une chapelle du 18ème, dite des « Sœurs Noires ». Sous-préfecture jusqu'en 1926, la ville a fêté en 2003, le 800ème anniversaire de sa création.

sources de la Ternoise à Ostreville

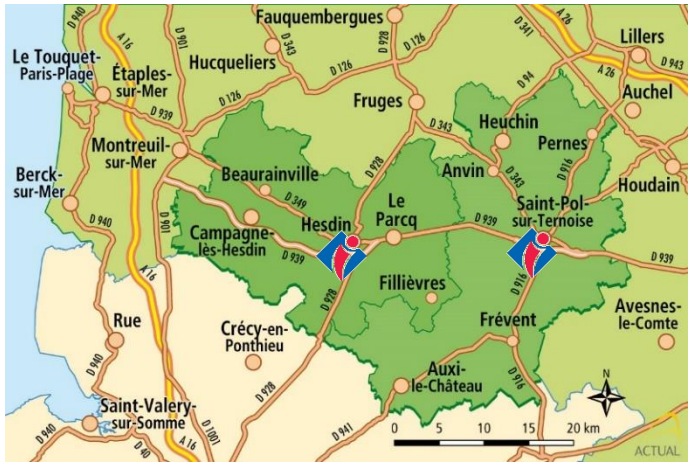

A HESDIN
21, Place d'Armes 62140 Hesdin
+33 (0)3 21 86 19 19
accueil@7valleesternoistourisme.com

☞ **Hors vacances scolaires :**
Du lundi au samedi, de 9h30 à 13h et de 14h30 à 18h
☞ **Vacances scolaires (entre printemps et automne) :**
Du lundi au samedi, de 9h30 à 13h et de 14h30 à 18h
ainsi que les dimanches et jours fériés, de 10h à 13h

A SAINT POL SUR TERNOISE
Place de l'Hôtel de Ville
62130 Saint Pol sur Ternoise
+33 (0)3 21 47 08 08
accueilstpol@7valleesternoistourisme.com

☞ Du lundi au vendredi, de 10h à 12h et de 14h à 17h30 ; le samedi, de 10h à 12h

www.7valleesternoistourisme.com

Tous nos sentiers en téléchargement PDF
et au format GPX sur notre site web !

Retrouvez-nous sur Facebook et Instagram

Conception, impression : OT7Vallées Ternois. Cartographies : Actual.
Crédit Photos : Rcat Photos (couv)

RANDONNEE PEDESTRE EN 7 VALLEES TERNOIS

les Sources de la Ternoise

145 m
88 m
133 m

12km –3h
Départ : Office de Tourisme 7 Vallées Ternois
Bureau d'accueil de Saint Pol sur Ternoise
Niveau : Moyen

Remontez la Ternoise jusqu'aux sources, jetez un coup d'œil sur l'église de Saint Michel sur Ternoise et au retour, admirez les ruines de l'ancien château fort féodal.

7 Vallées Ternois
TOURISME

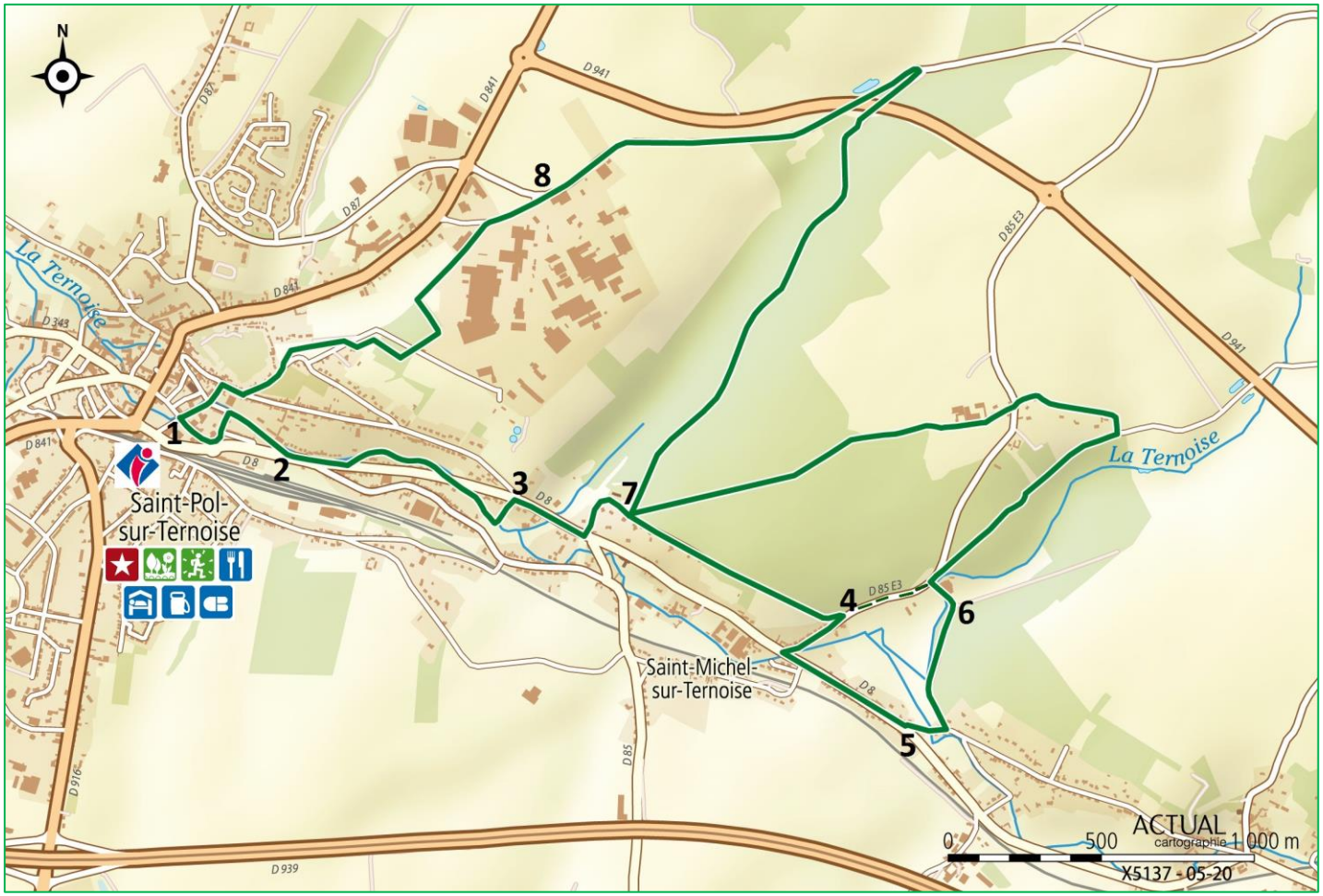

1. De l'Office de Tourisme, remonter l'avenue du Général de Gaulle jusqu'à la place de Verdun. Prendre à gauche rue Louis Andrieu. Face à la salle des Fêtes, poursuivre à droite rue des Fonds Viviers le long de la Ternoise.

2. Au stop, continuer à gauche sur le GRP Tour du Ternois Sud jusqu'à la sortie de Saint Pol. Prendre à gauche le chemin herbeux qui borde la Ternoise. Traverser la route (prudence) et rejoindre en face la Ternoise.

3. Partir à droite, suivre la route sur quelques mètres et monter à gauche la rue de l'Eglise. Au calvaire, poursuivre tout droit sur le GRP.

4. Quitter le GRP. Tourner à droite route d'Ostreville, puis à gauche sur la D8 jusqu'au panneau de sortie d'agglomération. Prendre à gauche, rue d'En Haut.

5. Tourner à gauche entre les maisons. Poursuivre en sous-bois (passage à proximité des sources de la Ternoise) jusqu'au restaurant Catherinette. Poursuivre jusqu'à la D85.

6. S'engager à droite sur le chemin qui traverse le bois. A la sortie, tourner à gauche. A la D85E, poursuivre en face. Traverser à nouveau un bois (*bien suivre le balisage*).
➢ Variante courte (8km, 2h40 : suivre le GRP Tour du Ternois Sud). Rejoindre le point 4 et reprendre le même chemin qu'à l'aller.

7. Bifurquer à droite et cheminer dans le bois (*bien suivre le balisage*) jusqu'à la D86. Ensuite, prendre à gauche, traverser la ligne de chemin de fer puis suivre la départementale sur 1,5km (prudence, ne pas marcher sur la route : emprunter la bande herbeuse).

8. Après la zone industrielle, tourner à gauche puis à nouveau à gauche après 300m. Traverser la rue, reprendre en face, puis tourner à droite. Traverser le square Paul Bonnier. Descendre la rue du cimetière, puis la rue d'Arras à droite. Tourner à gauche rue du Pont Simon puis à droite avenue du Général de Gaulle.

Code de bonne conduite du randonneur

1. Restez sur les chemins et sentiers balisés.
2. Gardez vos chiens en laisse.
3. Respectez les cultures et les animaux, outils de travail des agriculteurs.
4. Soyez courtois avec les autres usagers de la nature.
5. Ne jetez rien, emportez vos déchets.
6. Ne faites pas peur en forêt.
7. Observez la faune et la flore sans les toucher.
8. Soyez silencieux et discret.
9. Respectez les équipements d'accueil et de signalisation.
10. Signalez toute difficulté majeure rencontrée sur le parcours.

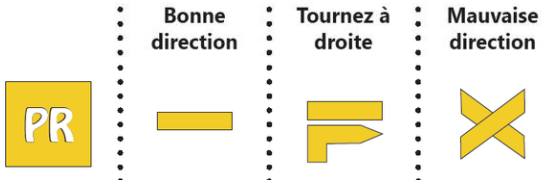

Légende

- Jardin à visiter
- Savourer
- Hébergement
- Carburant 24/24
- Musée et site à visiter
- Distributeur de billets
- Bouger
- Office de Tourisme

N° d'urgence : 112